







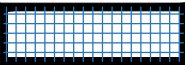







УРБАНИСТИЧКИ ПРОЈЕКАТ
као урбанистичко архитектонска разрада локације
за изградњу стамбено-пословног објекта
на кат.парц. бр. 1152 К.О. Панчево
ул. Димитрија Туцовића бр.133

Ситуационо решење саобраћајних површина
са партерним и пејзажним уређењем
регулацијом и нивелацијом

ЛЕГЕНДА

- | | |
|--|---|
|  | граница обухвата Урбанистичког пројекта |
|  | граница парцеле за коју се ради Урбанистички пројекат |
|  Г1-Г13 | тачке обухвата Урбанистичког пројекта |
|  Г8-Г13 | граничне тачке парцела за које се ради Урбанистички пројекат |
|  1-2 | осовинске тачке саобраћајног прикључка |
| 1152 | катастарски број парцеле за које се ради Урбанистички пројекат |
|  | планирани стамбени објект
висина слемења 20.31м, висина венца 17.50м
(испоштовани параметри прописани планом) |
|  | постојећи објект трафостанице |
|  | планирани саобраћајни прикључак |
|  | планиране површине под растер коцкама |
|  | саобраћајне поплочане и асфалтиране површине |
|  | зелене површине |
|  | пешачки улаз у стамбени део објекта |
|  | колски улаз у објект- улаз у гаражу у приземљу |
|  | планирано 10 контејнера запремине V=1100л
-комунални отпад (у оквиру парцеле) |